

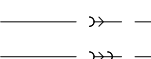
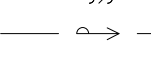
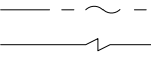
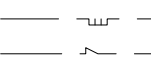
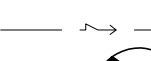


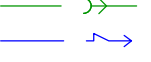
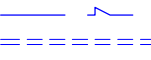
VÝPIS SOUŘADNIC:

BOD	STANICENÍ	X	Y
ZÚ/V1	0,000 m	-1117962.3538	-504742.4445
V1/V2	27,54 m	-1117987.7111	-504731.6943
TO1/V1	34,64 m	-1117994.2496	-504728.9223
OT1/V1	36,47 m	-1117996.0039	-504728.4058
TO2/V1	51,58 m	-1118010.8887	-504725.8247
OT2/V1	61,99m	-1118019.8383	-504731.1537
TO3/V1	85,68m	-1118027.1044	-504752.7306
OT3/V1	86,07m	-1118027.2466	-504753.1183
KÚ/V1	119,04m	-1118039.3414	-504783.6944
ZÚ/V2	0,00 m	-1117986.5376	-504728.9292
KÚ/V2	9,82 m	-1117982.6938	-504719.8625

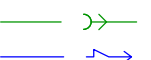




LEGENDA PLOCH:

-  KOMUNIKACE
-  PARKOVACÍ MÍSTO – OSOBNÍ AUTOMOBIL (OA)
-  PARKOVACÍ MÍSTO – DODÁVKA (LUA)
-  PARKOVACÍ MÍSTO – MOTOCYKL (M)
-  CHODNÍK
-  CHODNÍK BETONOVÝ DLAŽBA
-  CHODNÍK BETONOVÝ DLAŽBA
-  ZATRAVNĚNÍ + STROMY + KEŘE
-  ZPEVNĚNÁ PLOCHA
-  KAČÍREK




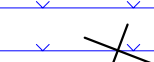


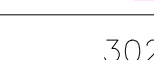


LEGENDA STÁVAJÍCÍCH SÍTÍ:


-  DEŠŤOVÁ KANALIZACE
-  JEDNOTNÁ KANALIZACE
-  VODOVOD
-  CETIN – PODZEMNÍ KABEL
-  CETIN – PODZEMNÍ KABEL
-  STL PLYNOVOD
-  NADZEMNÍ VEDENÍ NN
-  PODZEMNÍ KABEL NN
-  LAMPA VO

LEGENDA NAVRŽENÝCH SÍTÍ:

-  DEŠŤOVÁ KANALIZACE
-  NADZEMNÍ VEDENÍ VO
-  PODZEMNÍ VEDENÍ VO
-  CHRÁŇÁČKY PRO STÁVAJÍCÍ SÍŤ
-  LAMPA VO

LEGENDA OBJEKTŮ:

-  STÁVAJÍCÍ STROM
-  KÁCENÍ – STÁVAJÍCÍ STROM
-  STÁVAJÍCÍ OPLOČENÍ
-  RUŠENÉ STÁVAJÍCÍ OPLOČENÍ
-  OPRAVOVANÁ KAMENNÁ ZEď
-  HRANICE PARCEL
-  PARCELNÍ ČÍSLO
-  OBRYSY STÁVAJÍCÍCH OBJEKTŮ
-  VÝŠKY STÁVAJÍCÍHO TERÉNU



VÝŠKOVÝ SYSTÉM : BpV, SOUŘADNICOVÝ SYSTÉM : JTSK		REVIZE: 02/2018
PROJEKTANT: Hydroelko, s.r.o. Vinná 68 742 35 Odry tel: 777 200 718 ICO: 05511071	AUTOR PROJEKTU : Ing. Petr Ekner ODPOVĚDNÝ PROJEKTANT: Ing. Petr Ekner VYPRACOVAL: Ing. Petr Ekner	
PROJEKT: Parkoviště a propojovací komunikace ulice Radniční a ulice Hranická v Odřích		
MÍSTO STAVBY: město Odry, parc. č. 9/1, 5/3, 10/2, 142/3, 142/1, 201/10, k.ú. Odry		
INVESTOR: Město Odry Masarykovo náměstí 16/25, 742 35 Odry, IČ: 002 98 221		
ČÁST PD: B STAVEBNÍ ŘEŠENÍ	STUPĚŇ PD: PROVEDENÍ STAVBY	
OBSAH VÝKRESU: SITUACE KOMUNIKACE - VÝTYČOVACÍ		
MĚŘITOKO: 1:250	ČÍSLO VÝKRESU: B.1	DATUM: 03/2019
PÁRE:		